



# PROGRAMM 2026

ORTSGRUPPE NEUAUBING E.V.





## UNSER WHATSAPP-KANAL



**Naturfreunde Neuaubing**

WhatsApp-Kanal



SCANNE DIESEN QR-CODE MIT DER  
KAMERA DEINES HANDYS, UM  
DIESEN KANAL ANZUSEHEN ODER  
IHM ZU FOLGEN.

Liebe Neuaubinger,

ein neues Vereinsjahr liegt vor uns - voller Gelegenheiten, gemeinsam die Natur zu erleben, Freundschaften zu pflegen und unvergessliche Momente zu sammeln.

Ob auf Skitouren, beim Mountainbiken, beim Klettern oder im Jugendprogramm. Wir freuen uns schon jetzt auf viele abwechslungsreiche Aktivitäten, die unser Vereinsleben so lebendig machen.

Damit wir all das in schöner Gemeinschaft genießen können, brauchen wir auch eure Mithilfe. Unsere Hütte im Krottental ist ein ganz besonderer Ort, den wir gemeinsam bewahren möchten. Nur wenn wir alle mit anpacken - bei Arbeitstouren, kleinen Handgriffen oder größeren Einsätzen - bleibt sie uns noch lange in gutem Zustand erhalten.

Wir laden euch herzlich ein, nicht nur an den Veranstaltungen teilzunehmen, sondern euch aktiv ins Vereinsleben einzubringen. Denn unser Verein lebt vom Miteinander - und je mehr wir gemeinsam gestalten, desto wertvoller werden die Erlebnisse, die wir teilen.

Auf ein spannendes Jahr mit vielen schönen Begegnungen und gemeinsamen Unternehmungen!

Euer Vorstand  
Claudia & Sebastian





Gefördert durch  
Bayerisches Staatsministerium des  
Innern, für Bau und Verkehr

Gefördert durch



Landeshauptstadt  
München  
**Referat für  
Bildung und Sport**



## 1. Vorstand

Sebastian Meier  
0170/5260277  
1.vorstand@nf-neuaubing.de



## 2. Vorstand

Claudia Hamm  
08171/5297484  
2.vorstand@nf-neuaubing.de



## Käufmännische Hüttenreferentin

Sylvia Mauer  
0176/54793983  
huette@nf-neuaubing.de



## Vereinshütte

Krottentaler Alm, Krottental 1  
83735 Bayrischzell  
Hüttenhandy: 0160/4692930



## Vereinslokal

Wir sind zur Zeit auf der Suche nach einem neuen Vereinslokal. Sobald es diesbezüglich Neuigkeiten gibt, werden wir euch natürlich informieren.



## Bankverbindung

Kreissparkasse München Starnberg Ebersberg  
IBAN: DE24 7025 0150 0010 3093 59  
BIC: BYLADEM1KMS

# TEILNAHMEBEDINGUNGEN UND HINWEISE

Die ausgeschriebenen Veranstaltungen sind ausschließlich Gemeinschaftsfahrten.



Die Teilnahme erfolgt auf eigenes Risiko und Verantwortung. Jede/r Teilnehmer/in ist im Rahmen der Versicherungsbedingungen der Naturfreunde Bundesgruppe e.V. versichert. Eine darüber hinausgehende Haftung übernimmt der Veranstalter nicht.

Jede/r Teilnehmer/in erklärt sich mit der Teilnahme an den Veranstaltungen einverstanden, dass von ihr/ihm Fotos oder Filmaufnahmen gemacht werden können und diese auf der Homepage, Social Media, in Printmedien oder Veranstaltungen des Vereins veröffentlicht werden können. Widerspruch kann jederzeit beim Vorstand oder dem verantwortlichen Tourenführer angezeigt werden.



Auskünfte zu den jeweiligen Veranstaltungen erteilen die zuständigen Tourenführer. Witterungsbedingt können Touren verlegt oder abgesagt werden. Bei allen Touren ist die Ausrüstung gemäß Ausrüstungsliste mitzunehmen. Technische Ausrüstung kann bei rechtzeitiger Anmeldung gegebenenfalls ausgeliehen werden. Bei allen Touren ist das Beherrschen der angegebenen Schwierigkeiten Voraussetzung.



# ERLÄUTERUNGEN ZU DEN TOUREN



Einfache Tour ohne besondere Schwierigkeiten. Für Anfänger geeignet.



Mittelschwere Tour, gute Kondition erforderlich. Nicht für absolute Anfänger geeignet.



Schwere Tour, Bergerfahrung, sehr gute Kondition und sicheres Beherrschen der jeweiligen technischen Grundlagen erforderlich.



Aktivitäten für Senioren



Arbeitstour



Jugendveranstaltung



Klettern



Kulturveranstaltung



Kräuterwochenende



Langlauf



Mountainbike-Touren



Schafkopfen



Vereinsaktivität







Wintersport



Wandern

# JANUAR

| Montag | Dienstag | Mittwoch | Donnerstag | Freitag | Samstag  | Sonntag   |
|--------|----------|----------|------------|---------|--|---|
|        |          |          | 1          | 2       | 3  | 4   |
| 5      | 6        | 7        | 8          | 9       | 10   | 11  |
| 12     | 13       | 14       | 15         | 16      | 17   | 18  |
|        |          |          |            |         |    |  |
| 19     | 20       | 21       | 22         | 23      | 24   | 25  |
| 26     | 27       | 28       | 29         | 30      | 31   |   |
|        |          |          |            |         | <br> |   |

# LAWINENSEMINAR



## Eckdaten



**Termin:** Sa 17.01.- So 18.01.26

**Gebiet:** Krottentaler Alm

**Treffpunkt:** 8:30 Uhr Talstation Taubensteinbahn

**Trainer:** Stephan Drexler, Jaap van de Kerk

**Anmeldung:** bis 05.01.26 bei Jaap

**Sonstiges:** Teilnehmergebühr für Mitglieder anderer Ortsgruppe 15€, für Nichtmitglieder 30€



## Voraussetzungen

**Anforderung:** Kondition für 1 - 2 Std Aufstieg. Sicherheit außerhalb gesicherter Pisten, mit Ski, Snowboard oder Schneeschuhen.

**Ausrüstung:** siehe Ausrüstungsliste Skitour



## Beschreibung

Wie jedes Jahr wollen wir gemeinsam zum Auftakt der Skitourensaison üben mit der Notfallausrüstung. Wie handelt man im Notfall und wie funktioniert das mit LVS-Gerät, Sonde und Schaufel? Als Basislager ist unsere Hütte auf der Krottentaler Alm gedacht. Frühstück und Brotzeit als Selbstversorgung, Abendessen für Samstag auf der Hütte wird organisiert. Kosten hierfür ca. 9 € pro Person.



# FAMILIEN WINTERWOCHELENDE

## Eckdaten



**Termin:** 30.01. – 01.02.26

**Gebiet:** Urige Hütte vom Hintergraber Hof, Wegscheid

**Für wen:** Kinder von 3-14 Jahren mit Eltern

**Referent** Lena Redl

**Anmeldung:** bis 10.01.26

**Kosten:** Übernachtung ca. 120€ pro Person + Essen



## Beschreibung



Wir verbringen ein Familienwochenende in den Bergen! Gemeinsam wollen wir ein paar unbeschwerte Tage in einer gemütlichen Hütte verbringen, die Natur genießen, spielen und viel Zeit miteinander teilen. Wir überlegen uns gemeinsam, was wir tagsüber machen – damit ist für jeden was dabei! Neben dem gemeinsamen Kochen und Essen bleibt genug Zeit zum Ratschen und für Erholung in der Sauna oder dem Whirlpool auf der Terrasse.

# SKITOUREN IM MITTLEREN SALZACHTAL



## Eckdaten




**Termin:** Sa 31.01 - Di 03.02.26

**Gebiet:** Mittleres Salzachtal

**Treffpunkt:** nach Vereinbarung

**Trainer:** Manfred Riedl

**Anmeldung:** bis 18.12.26



## Voraussetzungen

**Anforderung:** mittelschwere Skitouren, 900-1200 Hm Aufstieg, 3-5 Std. Gehzeit

**Ausrüstung:** siehe Ausrüstungsliste Skitour

## Beschreibung

In einem neuen Skitourenführer habe ich die Touren im Mittleren Salzachtal entdeckt. Das Tal reicht von Kaprun bis Schwarzach/St.Veit. Das Tal verläuft in West-Ost-Richtung, sodass wir sowohl nord- als auch südseitige Touren unternehmen können. Falls es nicht genug Schnee geben sollte, suchen wir uns kurzfristig ein anderes Ziel.

# FEBRUAR

Montag

Dienstag











Mittwoch

Donnerstag

Freitag

Samstag

Sonntag

|   |   |    |    |   |   |  |
|---|---|----|----|---|---|--|
|   |   |    |    |   |   | <br> |
| 2   | 3   | 4  | 5  | 6   | 7   | 8  |
|  |  |    |    |   |    |  |
| 9   | 10  | 11 | 12 | 13  | 14  | 15   |
|   |   |    |    |   |   |   |
| 16  | 17  | 18 | 19 | 20  | 21  | 22   |
|   |   |    |    |  |  |    |
| 23  | 24  | 25 | 26 | 27  | 28  |  |
|   |   |    |    |   |  |  |

# ÜBERRASCHUNGSTOUR



## Eckdaten



**Termin:** Sa 07.02.26

**Gebiet:** Überraschung

**Treffpunkt:** nach Vereinbarung

**Trainer:** Jaap van de Kerk

**Anmeldung:** bis 25.01.26



## Voraussetzungen

**Anforderung:** leichte bis mittelschwere Skitouren, 900 - 1100 Hm Aufstieg, 2 - 4 Std. Gehzeit

**Ausrüstung:** siehe Ausrüstungsliste Skitour

## Beschreibung

Eine schöne Tagesskitour ist geplant. Das Ziel ist noch offen, um kurzfristig je nach Schnee-, Lawinen- und Wetterlage zu entscheiden. Wir suchen eine gemütliche Skitour mit schönen Abfahrten!

# HALLENKLETTERN FÜR FAMILIEN

## Eckdaten



**Termin:** Sonntag 15.02.26

**Gebiet:** Kletterhalle Dachau

**Treffpunkt:** 10 Uhr - an der Halle

**Trainer:** Anna & Thomas Eiband

**Anmeldung:** bis 12.01.26



## Beschreibung

Wir bieten allen Interessierten einen gemeinsamen Klettertag in der Naturfreunde Kletterhalle Dachau an. Auch fortgeschrittene Kletterer sind herzlich eingeladen, um vielleicht die Sicherungstechnik aufzufrischen oder einfach mit zu klettern.

## Voraussetzungen

**Anforderung:** Anfänger & Fortgeschrittene

**Ausrüstung:** Eigene, falls vorhanden. Sonst kann Ausrüstung ausgeliehen werden

**Teilnahmegebühr:** Halleneintritt



# DAMEN- SKITOURENWOCHELENDE

## Eckdaten


**Termin:** Fr 20.02.-22.02.26

**Gebiet:** Tuxer Alpen, Weidener Hütte

**Treffpunkt:** nach Vereinbarung

**Trainer:** Martin Meyer, Sebastian Meier

**Anmeldung:** bis 08.02.26 bei Martin Meyer



## Voraussetzungen

**Voraussetzung:** Stembogen in allen Schneearten

**Ausrüstung:** siehe Ausrüstungsliste Skihochtour

**Anforderung:** Kondition für 3-5 Std.

## Beschreibung

Liebe Skitouren-Damen,  
ein erneuter Versuch auf die Weidener Hütte in den Tuxer Alpen. Die Hütte ist ein guter Stützpunkt für verschiedene Skigipfel, wie z.B. Horbachjoch, Nafingköpfl oder Halspitze. Der Hüttenanstieg dauert ca. 1,5h. Die Hütte liegt auf 1799m, für die unterschiedlichen Touren sind etwa 800Hm zu bewältigen. Die Hoffnung stirbt zuletzt, ich hoffe dass wir endlich wieder mal einen Winter bekommen, um schöne Touren zu gehen.

# LANGLAUFEN IM ISARWINKEL UND KARWENDEL



## Eckdaten



**Termin:** Sa 28.02.26

**Gebiet:** Karwendel/Isarwinkel; Kanadaloipe Fall-Wallgau (20km) oder Loipe Eng/Ahornboden (30km)

**Treffpunkt:** 7:00 Uhr in Aubing (3 Plätze frei), nach Absprache vor Ort

**Trainer:** Bernhard Lerner

**Anmeldung:** bis zwei Wochen vorher



## Voraussetzungen

### **Anforderung/ Voraussetzung:**

Skating oder Klassik (Eng nur Klassik); schwarz

**Ausrüstung:** LL-Ausrüstung mit Tagesrucksack

**„Geh“-Zeiten:** 2h Hinterriss-Ahornboden, 1h zurück

## Beschreibung

Auch wenn sonst alles schon grün ist – in der Eng lässt sich bis Ende März wunderbar Langlaufen. Los geht es am Ortsausgang von Hinterriss. Nach 15km leichtem Anstieg über 300Hm und immer am Rissbach entlang erreicht man nach gut zwei Stunden die Eng-Almen. Bis maximal 12:30Uhr kann man sich um diese Jahreszeit sonnen, dann verschwindet die Sonne wieder hinterm Hochglück. Und heimzu geht es nur bergab – hoffentlich auf schneller Loipe mit schnellen Skiern.

# SKITOURENWOCHE FÜR GENIESSER



## Eckdaten



**Termin:** Sa 28.02.- Do 05.03.26

**Gebiet:** Lungau

**Treffpunkt:** nach Vereinbarung

**Trainer:** Manfred Riedl & Martin Meyer

**Anmeldung:** bis 18.12.25



## Voraussetzungen

**Anforderung:** Kondition für 3-4 Std.

**Voraussetzung:** Stemmbogen in allen Schneearten

**Ausrüstung:** siehe Ausrüstungsliste Skitour










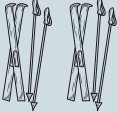


## Beschreibung

Nochmals Nockberge - aber diesmal wieder von Norden, von der Lungauer Seite aus. Zwei hochgelegene Ausgangspunkte, Kareralm und Bundschuh, sowie die nordseitige Ausrichtung der Touren versprechen eine gewisse Schneesicherheit. Übernachten werden wir in einem Hotel oder einem Gasthof in oder um Tamsweg.



# MÄRZ

Montag    Dienstag    Mittwoch    Donnerstag    Freitag    Samstag    Sonntag

|  |   |  |  |  |  |   |
|--|---|--|--|--|--|---|
|  |   |  |  |  |  | 1<br>   |
| 2<br>   | 3<br>    | 4<br> | 5<br> | 6  | 7  | 8   |
| 9  | 10  | 11   | 12   | 13   | 14   | 15<br>  |
| 16   | 17<br> | 18   | 19   | 20<br> | 21<br> | 22<br> |
| 23<br> | 24<br> | 25   | 26   | 27   | 28   | 29  |
| 30   | 31  |  |  |  |  |   |

# HALLENKLETTERN FÜR FAMILIEN

## Eckdaten

- Termin:** Sonntag 15.03.26
- Gebiet:** Kletterhalle Dachau
- Treffpunkt:** 10 Uhr - an der Halle
- Trainer:** Anna & Thomas Eiband
- Anmeldung:** bis 12.02.26



## Beschreibung

Wer zum ersten Termin nicht konnte oder einfach wieder gemeinsam klettern möchte, ist nochmal herzlich eingeladen!

## Voraussetzungen

- Anforderung:** Anfänger & Fortgeschrittene
- Ausrüstung:** Eigene, falls vorhanden. Sonst kann Ausrüstung ausgeliehen werden
- Teilnahmegebühr:** Halleneintritt



# SCHNUPPERKLETTERN 55+

## Eckdaten

**Termin:** Dienstag 17.03.26

**Gebiet:** Kletterhalle Dachau

**Treffpunkt:** 12 Uhr - in der Halle

**Trainerin:** Marion Schönenborn

**Anmeldung:** bis 10.03.26



## Voraussetzungen

**Anforderung:** Lust zu klettern

**Ausrüstung:** Eigene, falls vorhanden.  
Sonst kann Ausrüstung ausgeliehen werden

**Teilnahmegebühr:** Halleneintritt und Verleihmaterial

## Beschreibung

Mit dem Klettern in der Halle können wir mit viel Spaß dem altersbedingten Muskelabbau entgegen wirken. Zusätzlich stärken wir damit das Gleichgewicht und fördern die Beweglichkeit. Dies dient auch zur Vorbeugung von Stürzen.

Das Schnupperklettern ist für Anfänger geeignet, aber auch Wiedereinsteiger können gerne mitmachen.



# SKITOUREN IN SELLRAIN



## Eckdaten



**Termin:** So 22.03.- Di 24.03.26

**Gebiet:** Sellrain

**Treffpunkt:** nach Vereinbarung

**Trainer:** Jaap van de Kerk

**Anmeldung:** bis 01.02.26



## Voraussetzungen

**Anforderung:** mittelschwere Skitouren,  
900 - 1200 Hm Aufstieg,  
3 - 5 Std. Gehzeit

**Ausrüstung:** siehe Ausrüstungsliste Skitour

**Sonstiges:** Stornogebühren bei Absage

## Beschreibung

Leider wurde aus dem geplanten Wochenende letztes Jahr nichts.  
Daher noch ein Anlauf....

Ein langes Wochenende auf dem Westfalenhaus im Sellrain.  
Gipfelziele sind zum Beispiel die Schöntalspitze, der Hohe  
Seblaskogel oder der Längentaler Weißer Kogel.

# DURCH DEN FESTSAAL DER ALPEN - BERNINADURCHQUERUNG



## Eckdaten



**Termin:** Fr 20.03.-Di 24.03.26

**Gebiet:** Bernina

**Treffpunkt:** nach Vereinbarung

**Trainer:** Stephan Drexler

**Anmeldung:** bis 02.01.26




## Voraussetzungen

**Anforderung:** Für den versierten Skialpinisten

**Ausrüstung:** siehe Ausrüstungsliste Skihochtour




## Beschreibung



Eine Skidurchquerung durch den Festsaal der Alpen. Mit einem gigantischem Schauspiel der Natur, großen Gletschern, steilen Hängen, grandiosen Gipfeln, schmale Grate, Piz Palü und weitere Gipfel wie Piz Morteratsch, Piz Glüschaint, Piz Sella ...

# APRIL



| Montag  | Dienstag | Mittwoch  | Donnerstag  | Freitag | Samstag | Sonntag |
|---|----------|---|---|---------|---------|---------|
|   |          | 1   | 2   | 3       | 4       | 5       |
| 6   | 7        | 8   | 9   | 10      | 11      | 12      |
| 13  | 14       | 15  | 16  | 17      | 18      | 19      |
| 20<br> | 21       | 22  | 23  | 24      | 25      | 26      |
| 27  | 28       | 29<br> | 30<br> |         |         |         |
|   |          |   |   |         |         |         |

# STADTTOUR MIT DER NICHTE KNEIPPS

## Eckdaten


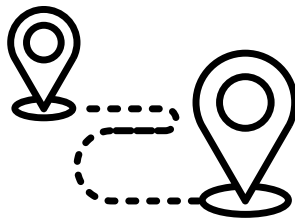
**Termin:** im April oder Mai

**Gebiet:** Bad Wörishofen

**Treffpunkt:** wird noch bekannt gegeben

**Referentin:** Brigitte Seelmann

**Anmeldung:** bis 01.03.26



## Beschreibung

Eine "Nichte" Kneipps führt uns im historischen Gewand durch ihre Stadt. Dabei zeigt sie die Wirkungsstätte des "Wasserdoktors" und weiss so manche Anekdote über ihren Onkel zu berichten. Die Führung wird ca. 90 Minuten dauern.

# WANDERUNG AN DER AMPER BEI GÜNDING

## Eckdaten

**Termin:** Mo 20.04.26

**Gebiet:** Dachau

**Treffpunkt:** 10:30 Uhr in Günding

**Trainerin:** Marion Schönenborn

**Anmeldung:** bis 17.04.26



## Voraussetzungen

**Anforderung:** leichte Wanderung - ca. 10 km

**Wege:** teilweise Pfade

**Gehzeit:** ca. 3 Std.

**Sonstiges:** Gäste sind herzlich Willkommen

## Beschreibung

Von Günding wandern wir auf einem Pfad entlang der Amper bis Feldgeding und erfreuen uns am sprießenden Grün. Dort wechseln wir auf das andere Ufer und es geht überwiegend auf breiten Wegen amperabwärts bis zum Restaurant Alte Liebe. Gut gestärkt kehren wir danach über Mitterndorf zum Ausgangspunkt zurück.



# 4 TAGE MTB-TOUR UM BAD STAFFELSTEIN

## Eckdaten

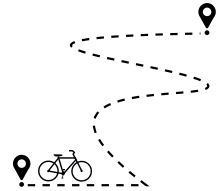
**Termin:** Mi 29.04.- So 03.05.26

**Gebiet:** Bad Staffelstein, Oberfranken

**Treffpunkt:** Mi. 29.04.26 - 18 Uhr, vor Ort

**Trainer:** Rudi Krapf

**Anmeldung:** Ende Januar - verbindlich



## Voraussetzungen

**Anforderung:** Kondition für ca 3-4 Std  
ca 40km / 1000 hm

**Ausrüstung:** siehe Ausrüstungsliste


**Sonstiges:** Unterkünfte, Camping, Zimmer  
gebe ich noch auf. Wer will kann gerne  
wieder früher anreisen.









## Beschreibung

Es ist schon längst überfällig, dass wir mal wieder unsere Freundinnen und Freunde in Staffelstein besuchen. Das letzte Mal waren wir vor 25 Jahren mit einer größeren Gruppe anlässlich des legendären Alpinathlon im Mai 2000 vor Ort.

Zu den Touren: Es geht ordentlich rauf und runter, es gibt viel zu sehen und, was auch nicht unwichtig ist, es gibt gutes Essen und gutes Bier. Ich freu mich auf alle Fälle riesig auf diesen Termin und natürlich auf eure gewohnt rege Teilnahme.

# MAI



| Montag | Dienstag | Mittwoch | Donnerstag  | Freitag   | Samstag   | Sonntag  |
|--------|----------|----------|---|---|---|--|
|        |          |          |   | 1<br>  | 2<br>  | 3<br>  |
| 4      | 5        | 6        | 7   | 8   | 9   | 10<br> |
| 11     | 12       | 13       | 14  | 15<br> | 16<br> | 17<br> |
| 18     | 19       | 20       | 21<br> | 22  | 23  | 24   |
| 25     | 26       | 27       | 28  | 29  | 30  | 31   |
|        |          |          |   |   |   |  |

# FELSKLETTERN FÜR FAMILIEN

## Eckdaten




**Termin:** So 10.05.26

**Gebiet:** Bayrische Voralpen, z.B. Bad Heilbrunn

**Treffpunkt:** 10 Uhr, Parkplatz am Fels

**Trainer:** Anna & Thomas Eiband

**Anmeldung:** bis 11.04.26



## Beschreibung

Bei schönem Wetter würden wir gerne mit allen Kletterbegeisterten an den „echten Fels“ gehen. Wo genau, legen wir je nach Wetter und Anmeldungen fest. Falls es das Wetter nicht zulässt, können wir auf die Kletterhalle in Dachau ausweichen.

## Voraussetzungen

**Anforderung:** keine

**Ausrüstung:** Eigene (kann ausgeliehen werden, bitte bei Anmeldung angeben)



# FAMILIENWOCHENENDE AUF DER ALM

## Eckdaten



**Termin:** Fr 15.05.- So 17.05.26

**Gebiet:** Krottentaler Alm

**Für wen:** Alle Familien, die Lust haben

**Referent:** Lena Redl

**Anmeldung:** bis 05.05.26



## Beschreibung



Auf unserer Alm ist es halt am schönsten und das wollen wir auch unserem Nachwuchs zeigen! Wir freuen uns auf ein Wochenende mit vielen Kindern und Eltern, die Lust haben, zu spielen, zu wandern und einfach ein Wochenende auf der Hütte verbringen wollen. Für das leibliche Wohl ist wie immer gesorgt!

# WANDERUNG DURCH DAS ROTTACHMOOS

## Eckdaten


**Termin:** So 21.05.26

**Gebiet:** Königsdorf

**Treffpunkt:** nach Vereinbarung

**Trainer:** Manfred Riedl

**Anmeldung:** bis 19.05.26



## Voraussetzungen

**Anforderung:** leichte Wanderung  
ca. 3,5 Std. Gehzeit, ca. 11 km

**Ausrüstung:** festes Schuhwerk










## Beschreibung

Diese Wanderung führt uns südlich von Königsdorf durch das Rottachmoos. Sie bietet uns schöne Ausblicke auf die Alpenkette und eine blühende, weitgehend unberührte Moorlandschaft. Startpunkt ist der Langlaufparkplatz am Dachsberg. Auf halber Strecke lädt der Gasthof Fischbach zu einer Rast ein.



# JUNI



| Montag | Dienstag | Mittwoch | Donnerstag  | Freitag   | Samstag   | Sonntag   |
|--------|----------|----------|---|---|---|---|
| 1      | 2        | 3        | 4   | 5   | 6<br>    | 7<br>   |
| 8      | 9        | 10       | 11<br> | 12<br> | 13<br>   | 14<br>  |
| 15     | 16       | 17       | 18  | 19  | 20<br>  | 21<br> |
| 22     | 23       | 24       | 25  | 26  | 27<br> | 28  |
| 29     | 30       |          |   |   |   |   |

# FÜHRUNG DURCH DIE BORSTEI

## Eckdaten

**Termin:** An einem Mittwoch oder Donnerstag im Juni

**Gebiet:** München

**Treffpunkt:** 13:00 Uhr, Dachauer Straße 140 (Tramhaltestelle Borstei)

**Referent:** Brigitte Seelmann

**Anmeldung:** bis 01.04.26



## Beschreibung

Wir machen eine ca. 2-stündige Führung durch die Borstei. Das ist eine Wohnlage des Mittelstands und entstand auf 70.000 m<sup>2</sup> mit 77 Häusern, einzigartigen Gartenanlagen, zahlreichen sozialen Einrichtungen, 14 Läden und einem Café in den Jahren 1924 bis 1929. Der Bauherr Bernhard Borst stattete die Borstei zudem mit zahlreichen Kunstwerken aus.

Zum Abschluss lassen wir uns im Café in der Borstei verwöhnen.

# Ü16 WOCHENENDE AUF DER HÜTTE

## Eckdaten

**Termin:** Do 04.06.- So 07.06.26



**Gebiet:** Krottentaler Alm

**Für wen:** Jugendliche zwischen 16 und 25 Jahren

**Referent:** Lena Redl

**Anmeldung:** bis 15.06.26



## Beschreibung

Bock auf ein Wochenende auf der Hütte?

Dann schnapp dir deinen Rucksack und komm mit!

Lasst uns ein entspanntes Wochenende mit viel Spaß erleben –

Abende am Lagerfeuer, gemeinsam kochen,

Wandern oder eine bis drölfzig Runden Tischtennis.

Ob Action oder Entspannen in der Hütte – es ist für alle was

dabei. Hauptsache: gute Stimmung,

Zamhocken und mal raus aus dem Alltag.

Pack deine Sachen, bring gute Laune mit – wir freuen uns auf

dich!



# MTB-TOUR AUF'S RÖTHELMOOS

## Eckdaten


**Termin:** Sa 06.06.26

**Gebiet:** Ruhpolding

**Treffpunkt:** 10 Uhr Parkplatz Bhf. Ruhpolding

**Trainer:** Thomas Hlavnicka

**Anmeldung:** ein paar Tage vorher reicht aus



## Voraussetzungen



**Anforderung:** Kondition für ca. 4 Std. & 600 Hm

**Ausrüstung:** siehe Ausrüstungsliste

**Wege:** Teer und Schotterwege

## Beschreibung

Die Tour führt von Ruhpolding aus am Anfang entlang der Weißen Traun, bis es dann bergauf geht bis zum Freizeitpark Ruhpolding. Anschließend geht es weiter bergan über breite Forstwege hinauf zum Röthelmoos. Nachdem das Hochplateau erreicht ist, ist eine Einkehr auf der Röthelmoosalm oder Dandlalm geplant, bevor es bergab geht in Richtung Weitsee. Anschließend geht es auf Waldwegen an der Chiemgau Arena vorbei zurück nach Ruhpolding.

# E-BIKE & HIKE - FRÜHSOMMER IM KARWENDEL

## Eckdaten



**Termin:** Sa 13.06.26

**Gebiet:** Karwendel (Stierjoch oder Schafreiter)

**Treffpunkt:** 7:00 Uhr in Aubing (2 (Radl-)Plätze im PKW frei) bzw. nach Absprache auch am Parkplatz in Fall (Sylvensteinsee)

**Trainer:** Bernhard Lerner

**Anmeldung:** bis 2 Wochen vorher

## Voraussetzungen

**Anforderung:** Forstweg bei 15% Steigung mit dem E-MTB; Trittsicherheit und Schwindelfreiheit auf roten und schwarzen Bergwegen (SAC T2-T3)

**Ausrüstung:** wie Bergwandern und MTB

**„Geh“-Zeiten:** 1,5h anradeln 800Hm, 4-5h Rundtour, 1h abradeln (Lärchkogel/Stierjoch)



## Beschreibung



Je nach Restschneelage und Kondition der Teilnehmer\*innen radeln wir ins Krottenbachtal und überschreiten den Schafreiter auf einsamen Pfaden (Einkehr Tölzer Hütte) oder wir radeln zum Lärchkogel Niederleger und überschreiten Stierjoch und die Torjocher (ohne Einkehr).

# FRÜHJAHR-ARBEITSTOUR



## Eckdaten

**Termin:** Sa 20.06–So 21.06.26

**Beginn:** Samstag 8:30 Uhr

**Treffpunkt:** Krottentaler Alm

**Anmeldung bis:** 12.06.26 bei Sylvia



## Beschreibung

Selbstverständlich wollen wir auch heuer nach einem hoffentlich unfallfreien Winter die Hütte wieder gemeinsam rundum auf Vordermann und Hochglanz bringen! Deshalb freuen wir uns auf Eure rege Teilnahme! Von den Kindern bis zu den Senioren findet sich wie immer für jede Altersgruppe etwas zu tun.

Und wie gehabt wird am Samstagabend natürlich für das kulinarische Wohl aller fleißigen Helfer gesorgt!



# MTB-TOUR DURCH `S VILSTAL AUF DEN BREITENBERG

## Eckdaten

**Termin:** Sa 27.06.26

**Gebiet:** Allgäuer Alpen (Pfronten)

**Treffpunkt:** 9:00 Uhr Parkplatz Eisstadion Pfronten

**Trainer:** Kevin

**Anmeldung:** bis 13.06.26



## Beschreibung

Von Pfronten aus fahren wir entlang der malerischen Vils ins Tannheimer Tal. Nach einer Pause am Haldensee geht es dann durchs Achtal auf den Breitenberg, wo wir die schöne Aussicht genießen können, bevor es dann wieder ins Tal nach Pfronten geht.

## Voraussetzungen

**Anforderung:** Kondition für ca 50km & 1200 Hm










**Ausrüstung:** siehe Ausrüstungsliste MTB

**Wege:** Forstweg & Trail

**Sonstiges:** E-Bikes und Gäste sind gerne willkommen



# JULI

| Montag | Dienstag  | Mittwoch  | Donnerstag   | Freitag   | Samstag   | Sonntag  |
|--------|---|---|--|---|---|--|
|        |   | 1   | 2<br> | 3   | 4   | 5  |
| 6      | 7   | 8   | 9  | 10  | 11<br>   | 12<br>   |
| 13     | 14<br> | 15<br> | 16   | 17  | 18<br>   | 19   |
| 20     | 21  | 22  | 23   | 24<br> | 25<br> | 26<br> |
| 27     | 28  | 29  | 30   | 31  |   |  |

# MONATSVERSAMMLUNG IM HIRSCHGARTEN




## Eckdaten



**Termin:** Do 02.07.26

**Treffpunkt:** 18:30 Uhr im Hirschgarten

**Anmeldung:** keine Anmeldung erforderlich



## Beschreibung

Wir treffen uns auch dieses Jahr wieder zu unserer traditionellen Monatsversammlung im Hirschgarten. Unter schattigen Kastanienbäumen im Selbstversorger-Bereich. Wir laden alle Familien, Kinder und Jugendliche herzlich ein, mit uns gemeinsam einen geselligen Abend zu verbringen.

# KRÄUTERWOCHENENDE

## Eckdaten

**Termin:** Sa 11.07.- So 12.07.26

**Gebiet:** Krottentaler Alm

**Treffpunkt:** Geitau

**Referent/in:** Gabriele Schröpfer & Andreas Eger

**Anmeldung:** bis 05.07.26



## Beschreibung

Raufkommen um Runterzukommen.

Auszeit im Krottental. Wir wollen Möglichkeiten gemeinsam erarbeiten und aufzeigen, was uns hilft, eigene psychische Gesundheit und Verbundenheit zu uns selbst zu entwickeln und wie wir ein friedliches Zusammenleben und ein Zusammengehörigkeitsgefühl mit anderen Menschen (Familie, Freunde, Kollegen, Nachbarn und andere Völker...usw.) erreichen können.

Ziel ist es, in unsere ursprüngliche Lebensfreude zu kommen. Auf dem Weg zum "ICH".

# HÜTTENTREFFEN FÜR SENIOREN AUF DER KROTTENTALER ALM

## Eckdaten

**Termin:** Di 14.07. - Mi 15.07.26

**Gebiet:** Krottentaler Alm

**Treffpunkt:** Geitau

**Referentin:** Claudia Hamm

**Anmeldung:** bis 05.07.26



## Beschreibung

Zum alljährlichen Seniorentreffen auf der Hütte laden wir euch ein. Wir wollen wieder viel mit euch lachen, gemeinsam Kaffee trinken und zwei gemütliche Tage auf der Hütte verbringen.

Für das leibliche Wohl ist gesorgt und der Transport nach Geitau und auf die Hütte wird von uns organisiert.

Wir freuen uns

Claudia, Udo, Hans und Heidi und Sebastian



# MTB-TOUR UM DEN SIMSSEE

## Eckdaten

**Termin:** Sa 18.07.26

**Gebiet:** Eggstätter Seeplatte

**Treffpunkt:** 10 Uhr Wanderparkplatz Seebruck

**Trainer:** Thomas Hlavnicka

**Anmeldung:** ein paar Tage vorher reicht aus



## Voraussetzungen

**Anforderung:** Kondition für ca. 6 Std. & 700 Hm

**Ausrüstung:** siehe Ausrüstungsliste

**Wege:** Teer und Schotterwege

## Beschreibung

Die Tour führt zuerst am Chiemsee von Seebruck nach Rimsting. Anschließend geht es über die Ratzinger Höhe auf Nebenstraßen und schönen Wegen an das Ufer des Simssee. Dort bieten sich einige Einkehrmöglichkeiten. Danach geht es über die Krottenmühle nach Hemhof und über die Eggstätter Seenplatte zurück zum Parkplatz.

# KLETTERN IM FRANKENJURA

## Eckdaten





**Termin:** Fr 24.07–So 26.07.26

**Gebiet:** fränkische Schweiz

**Treffpunkt:** NFH am Kemitzenstein

**Trainer:** Martin Meyer & Erik Fischer

**Anmeldung:** bis 14.07.26



## Beschreibung

Wir treffen uns mit unseren Staffelsteiner Freunden am Kemitzenstein und gehen in den umliegenden Klettergärten zum Klettern. Wir können am Kemitzenstein campen und uns dort vor Ort selbst versorgen.

## Voraussetzungen









**Anforderung:** III - VI

**Schwierigkeitsgrad:** Selbstständiges Klettern und Sichern - für Anfänger geeignet

**Ausrüstung:** siehe Ausrüstungsliste



# AUGUST

| Montag  | Dienstag   | Mittwoch  | Donnerstag   | Freitag  | Samstag  | Sonntag   |
|---|--|---|--|--|--|---|
|   |  |   |  |  | 1  | 2<br> |
| 3<br> | 4<br> | 5<br>  | 6<br> | 7<br> | 8<br> | 9   |
| 10  | 11   | 12<br> | 13   | 14   | 15   | 16  |
| 17  | 18   | 19  | 20   | 21   | 22   | 23  |
| 24  | 25   | 26  | 27   | 28   | 29   | 30  |
| 31  |  |   |  |  |  |   |

# SOMMERLAGER KROTTENTALERALM

## Eckdaten



**Termin:** So 02.08.- Sa 08.08.26

**Gebiet:** Krottentaler Alm

**Für wen:** Alle Kinder zwischen 6 & 14 Jahren

**Referentin:** Lena Redl

**Anmeldung:** bis 15.06.26



## Beschreibung

Bist du bereit für Abenteuer in den Bergen? Dann komm mit auf's Sommerlager! Gemeinsam verbringen wir ein paar Tage auf unsrer Alm. Dich erwartet ein spannendes Thema mit Wanderungen, lustige Geländespiele, kreative Bastelaktionen und ganz viel Zeit zum Spielen, Lachen und neue und alte Freundschaften schließen.

Also: Rucksack packen und los geht's - wir freuen uns auf euch!

# MTB-TOUR AUF DEN HOHEN PEISSENBERG

## Eckdaten


**Termin:** Mi 12.08.26

**Gebiet:** Pfaffenwinkel

**Treffpunkt:** 10 Uhr Weilheim, Bahnhofplatz

**Trainer:** Rudi Krapf

**Anmeldung:** bis 10.08.26



## Voraussetzungen

**Anforderung:** Kondition für ca 40 km & 700 hm

**Ausrüstung:** siehe Ausrüstungsliste

**Wege:** Forst- und Radwege

**Sonstiges:** Einkehr oben am Berg

## Beschreibung

Der Hohe Peißenberg ist mit fast 1.000 Metern der "schönste Aussichtsberg" in Bayern. Er steht völlig frei von den Alpen und bietet von der Terrasse des Berggasthofes Rigi einen grandiosen Rundumblick, auch weit ins Flachland.

Außerdem hat dieser Berg eine lange und interessante Geschichte, denn im Inneren des Berges wurden seit der Entdeckung 1540 bis 1970 rund 40 Millionen Tonnen oberbayrische Pechkohle abgebaut. Zudem befindet sich hier die älteste Bergwetterstation der Welt.

# SEPTEMBER

Montag

Dienstag

Mittwoch

Donnerstag

Freitag

Samstag

Sonntag

1

2

3

4

5

6

7

8

9

10

11

12

13



14

15

16

17

18

19

20



21

22

23

24

25

26

27



28

29

30

# MTB-TOUR AUF DIE STOISSERALM

## Eckdaten



**Termin:** Sa 12.09.26

**Gebiet:** Chiemgau

**Treffpunkt:** 10 Uhr Parkplatz Siegsdorf

**Trainer:** Thomas Hlavnicka

**Anmeldung:** ein paar Tage vorher genügt



## Voraussetzungen

**Anforderung:** Kondition für ca. 4 Std. & 1000 Hm

**Ausrüstung:** siehe Ausrüstungsliste

**Wege:** Teer und Schotterwege

## Beschreibung

Die Tour führt über Feldwege und kleine Nebenstraßen zu Beginn an der Roten Traun entlang. Nach ca. 15 km einrollen beginnt der Anstieg auf den Teisenberg mit Einkehr auf der Stoißeralm. Auf der Tour wird der Teisenbergkopf umrundet. Zum Abschluss geht es auf schönen Wegen nach Inzell und über Gschwall nach Hammer zurück zum Ausgangspunkt Siegsdorf.

# FELSKLETTERN FÜR FAMILIEN

## Eckdaten




**Termin:** So 13.09.26

**Gebiet:** Bayrische Voralpen, z.B. Bad Heilbrunn

**Treffpunkt:** 10 Uhr, Parkplatz am Fels

**Trainer:** Anna & Thomas Eiband

**Anmeldung:** bis 05.09.26



## Beschreibung

Bevor es wieder kälter wird, wollen wir nochmal an den Fels. Wo genau, legen wir je nach Wetter und Anmeldungen fest. Falls es das Wetter nicht zulässt, können wir auf die Kletterhalle in Dachau ausweichen.

## Voraussetzungen

**Anforderung:** keine

**Ausrüstung:** Eigene (kann ausgeliehen werden, bitte bei Anmeldung angeben)





# WANDERUNG AUF DEN GR. RIESENKOPF (1337M)

## Eckdaten


**Termin:** Do 17.09.26

**Gebiet:** Wendelsteingruppe

**Treffpunkt:** nach Vereinbarung

**Trainer:** Manfred Riedel

**Anmeldung:** bis 15.09.26



## Voraussetzungen

**Anforderung:** leichte Wanderung,  
Gehzeit ca. 3 Std. - 850 Hm

**Ausrüstung:** siehe Ausrüstungsliste

**Voraussetzung:** Trittsicherheit  
erforderlich

## Beschreibung

Gr. Rieskopf ???, nie gehört - wo soll der sein. Die Wallfahrtskirche am Petersberg hat jeder schon gesehen, der auf der Autobahn bei Brannenburg in Richtung Kufstein unterwegs war. Wir starten im Ortsteil Erlach bei Brannenburg, passieren nach einer guten halben Stunde die Kirche am Petersberg und nach 1 ¼ Std. die Astenhöfe. Von hier aus erreichen wir in einer weiteren Stunde den Gipfel mit seiner überraschend weitreichenden Aussicht. Beim Abstieg können wir entweder bei den Astenhöfen oder im Gasthof bei der Kirche Petersberg einkehren.

# PANORAMA TOUR UM DEN GROSSEN ALPSEE

## Eckdaten

**Termin:** Sa 19.09.26

**Gebiet:** Immenstadt

**Treffpunkt:** 09:30 Uhr Viehmarktplatz Immenstadt im Allgäu

**Trainer:** Florian Mayer

**Anmeldung:** eine Woche vorher



## Voraussetzungen

**Anforderung:** Kondition für ca. 37 km und 1200 Hm

**Ausrüstung:** siehe Ausrüstungsliste

**Wege:** Feldwege und Straßen

## Beschreibung

Das Allgäu begeistert nicht nur mit seinem eindrucksvollen Bergpanorama, sondern auch mit einer hervorragend ausgebauten Mountainbike-Infrastruktur. Gemeinsam erkunden wir auf dieser Tour die abwechslungsreiche Landschaft rund um Immenstadt und den Großen Alpsee. Fahrtechnisch ist die Tour moderat, lässt sich aber je nach Lust und Laune durch optionale Trails würzen. Zur Stärkung kehren wir unterwegs in einer der urigen Alpen ein und genießen dort eine wohlverdiente Brotzeit mit Blick auf die Allgäuer Bergwelt.

# HERBST-ARBEITSTOUR




## Eckdaten

**Termin:** Sa 26.09 – So 27.09.26

**Beginn:** Sa 8:30 Uhr

**Treffpunkt:** Krottentaler Alm

**Anmeldung bis:** 18.09.26 bei Sylvia



## Beschreibung

Auch im Herbst müssen – wie jedes Jahr – die notwendigen Arbeiten zum Erhalt der Hütte erledigt werden. Und dazu brauchen wir wie immer die Unterstützung von euch allen und freuen uns auf viele fleißige Helfer bei der Arbeitstour!

Natürlich findet sich auch im Herbst für Helfer sämtlicher Altersklassen die richtige Aufgabe, um die Hütte (nicht nur) fit für den Winter zu machen.

Nach getaner Arbeit wird am Samstagabend selbstverständlich wieder für Euer leibliches Wohl gesorgt.



# OKTOBER

Montag

Dienstag







Mittwoch

Donnerstag

Freitag

Samstag

Sonntag

|  |    |    |  |  |  |  |
|--|----|----|--|--|--|--|
|  |    |    | 1  | 2  | 3  | 4  |
| 5  | 6  | 7  | 8<br> | 9<br> | 10<br>  | 11<br> |
| 12   | 13 | 14 | 15   | 16   | 17<br> | 18   |
| 19<br> | 20 | 21 | 22   | 23   | 24   | 25   |
| 26   | 27 | 28 | 29   | 30   | 31   |  |

# WANDERUNG UM DEN HAARSEE

## Eckdaten


**Termin:** Do 08.10.26

**Gebiet:** Weilheim

**Treffpunkt:** nach Vereinbarung

**Trainer:** Manfred Riedel

**Anmeldung:** bis 06.10.26



## Voraussetzungen

**Anforderung:** leichte Wanderung, ca. 200 Hm im Aufstieg, 3 Std. Gehzeit bei 11 km Strecke

**Ausrüstung:** festes Schuhwerk

**Voraussetzung:** Trittsicherheit erforderlich

## Beschreibung

In dem Buch Wanderlust München und Umgebung habe ich die Runde um den Haarsee, südlich von Weilheim, ertdeckt. Ausgangspunkt ist der Parkplatz direkt am See. Auf der Wanderung gibt es eine prächtige Aussicht auf das Wettersteinmassiv zu bestaunen. Nach zwei Dritteln der Tour kehren wir im Gasthof zur Post in Eberfing ein. Gestärkt geht es dann zum Ausgangspunkt zurück.



# FAMILIENWOCHELENDE AUF DER ALM

## Eckdaten


**Termin:** Fr 09.10.- So 11.10.26

**Gebiet:** Krottentaler Alm

**Für wen:** Alle Familien, die Lust haben

**Referent:** Lena Redl

**Anmeldung:** bis 28.09.26



## Beschreibung

Auf unserer Alm ist es halt am schönsten und das wollen wir auch unserem Nachwuchs zeigen!

Wir freuen uns auf ein Wochenende mit vielen Kindern und Eltern, die Lust haben, zu spielen, zu wandern und einfach ein Wochenende auf der Hütte verbringen wollen. Für das leibliche Wohl ist wie immer gesorgt!

# E-BIKE & HIKE - HERBST IM KARWENDEL

## Eckdaten



**Termin:** Sa 10.10.26

**Gebiet:** Karwendel (Steinfalk/Östliche Karwendelspitze oder Speckkarspitze)

**Treffpunkt:** 6:30 Uhr in Aubing (2 (Radl-)Plätze im PKW frei) bzw. nach Absprache auch am Parkplatz in Fall (Sylvensteinsee)

**Trainer:** Bernhard Lerner

**Anmeldung:** bis 2 Wochen vorher



## Voraussetzungen

**Anforderung:** Forstweg bei 15% Steigung mit dem E-MTB; Trittsicherheit und Schwindelfreiheit auf roten und schwarzen Bergwegen (SAC T2-T3)

**Ausrüstung:** wie Bergwandern und MTB

**„Geh“-Zeiten:** 2h anradeln, 5h Rundtour, 1h abradeln

## Beschreibung



Startpunkt ist der Parkplatz in Hinterriss. Wir radeln übers Johannistal auf die Falkenhütte und gehen zum Steinfalk, oder wir biegen vorher rechts ab zum Hochalmsattel und überschreiten die Östliche Karwendelspitze. Je nach Interesse und MTB-Kenntnissen der Teilnehmer\*innen können wir auch nach Scharnitz fahren und zur Hallerangeralm radeln (21% Steigung ab Kastenalm). Anschließend Überschreitung der Speckkarspitze (T5).

# MTB-TOUR UM DEN TRAUCHBERG

## Eckdaten

**Termin:** Sa 17.10.26

**Gebiet:** Ammergauer Alpen

**Treffpunkt:** 10 Uhr Parkplatz Dorfweiher in Altenau

**Trainer:** Kevin

**Anmeldung:** bis 12.09.26



## Voraussetzungen

**Anforderung:** Kondition für ca. 45 km & 650 Hm

**Ausrüstung:** siehe Ausrüstungsliste MTB

**Wege:** Forstweg & Trail

**Sonstiges:** E-Bikes und Gäste sind gerne willkommen

## Beschreibung

Auf dieser Tour fahren wir einmal um den Trauchberg, vorbei an abwechslungsreichen Anstiegen und Abfahrten, mit schönen Aussichten auf die Ammergauer Alpen. Unser Startpunkt ist Altenau, wo wir dem Fluss Halbammer folgen und durch Wälder radeln. Nach den ersten Höhenmetern erreichen wir den höchsten Punkt und genießen eine rasante Abfahrt. In der zweiten Hälfte genießen wir ein beeindruckendes Bergpanorama, bevor uns der Halblech bis zum gleichnamigen Ort führt. Nach einem letzten Anstieg rollen wir mit herrlichen Ausblicken zurück nach Altenau.



# WANDERUNG AM WÜRMKANAL UND WÜRM

## Eckdaten

**Termin:** Mo 19.10.26

**Gebiet:** Karlsfeld

**Treffpunkt:** 10 Uhr am S-Bahnhof

**Trainer:** Marion

**Anmeldung:** bis 16.10.26



## Voraussetzungen

**Anforderung:** leichte Wanderung - ca. 11,5 km

**Wege:** überwiegend auf Feldwegen




**Gehzeit:** ca. 3-4 Std.

**Sonstiges:** Gäste sind herzlich willkommen

## Beschreibung

Zu Beginn der Tour informieren wir uns an der Gewässerabzweigung über das Baudenkmal Schleißheimer Kanalsystem und folgen dann dem Würmkanal, dessen Gehölzbestand ein eingetragenes Biotop ist. Nachdem wir einen Blick auf eine Gewässerkreuzung geworfen haben, wandern wir zum Karlsfelder See, wo wir einkehren werden. Gut gestärkt geht es entlang der Würm wieder zum Ausgangspunkt.

# NOVEMBER

| Montag | Dienstag | Mittwoch | Donnerstag | Freitag   | Samstag   | Sonntag  |
|--------|----------|----------|------------|---|---|--|
|        |          |          |            |   |   | 1  |
| 2      | 3        | 4        | 5          | 6   | 7   | 8  |
| 9      | 10       | 11       | 12         | 13  | 14  | 15   |
|        |          |          |            |   |  |  |
| 16     | 17       | 18       | 19         | 20  | 21  | 22   |
|        |          |          |            |  |   |  |
| 23     | 24       | 25       | 26         | 27  | 28  | 29   |
| 30     |          |          |            |   |   |  |

# BERGSTEIGERABSCHLUSS

## Eckdaten

**Termin:** Sa 14.11.26 - So 15.11.26

**Gebiet:** Krottentaler Alm

**Treffpunkt:** Im Laufe des Tages auf der Hüttn

**Trainer:** Martin Meyer

**Anmeldung:** bis 15.10.26



## Beschreibung

Wir laden euch herzlich zu unserem Bergsteigerabschluss ein. Gemeinsam wollen wir auf viele schöne Touren, Gipfelerlebnisse und gesellige Stunden zurückblicken und den Abend zusammen auf der Hüttn genießen. Bei guter Stimmung und gutem Essen feiern wir den Ausklang eines ereignisreichen Bergjahres.

# JAHRESHAUPTVERSAMMLUNG


## Eckdaten

**Termin:** Fr 20.11.26

**Lokal:** wird rechtzeitig bekannt gegeben

**Uhrzeit:** wird noch bekannt gegeben

**Anmeldung bis:** keine Anmeldung erforderlich





## Beschreibung

Zur jährlichen Hauptversammlung laden wir alle Mitglieder ins ein. Das Lokal wird noch rechtzeitig bekannt gegeben.

# DEZEMBER

Montag    Dienstag    Mittwoch    Donnerstag    Freitag    Samstag    Sonntag

|    |    |    |  |    |  |    |
|----|----|----|--|----|--|----|
|    | 1  | 2  | 3<br> | 4  | 5<br> | 6  |
| 7  | 8  | 9  | 10   | 11 | 12   | 13 |
| 14 | 15 | 16 | 17   | 18 | 19   | 20 |
| 21 | 22 | 23 | 24   | 25 | 26   | 27 |
| 28 | 29 | 30 | 31   |    |  |    |

# SCHAFKOPFRENNEN

## Eckdaten

**Termin:** Do 03.12.26

**Beginn:** 19:00 Uhr

**Treffpunkt:** Vereinslokal

**Referentin:** Anna Eiband

**Startgebühr:** 10€

**Anmeldung bis:** zur Jahreshauptversammlung



## Beschreibung

Auch dieses Jahr seid ihr wieder herzlich zum Schafkopfturnier eingeladen. Ob jung oder alt - jeder, der Freude am Schafkopfen hat, ist willkommen.

Gemeinsam wollen wir einen geselligen Abend verbringen und neben dem Schafkopfen einfach viel Spaß haben.

# ADVENTSFEIER FÜR FAMILIEN

## Eckdaten



**Termin:** Sa 05.12.26


**Beginn:** ab 16:00 Uhr

**Treffpunkt:** Wird noch bekannt gegeben

**Referent:** Lena Redl

**Für wen:** Groß und Klein

**Anmeldung:** bis 30.11.26



## Beschreibung

Vor dem großen Fest wollen wir uns noch einmal mit Euch treffen, um alle schönen Ereignisse des Jahres gemeinsam zu feiern, zu lachen, Bilder vom Jahr anzuschauen und sich auf die nächsten Treffen zu freuen!



# Unsere Trainerinnen und Trainer



**Stefan Birnkammerer**

jugend@nf-neuaubing.de  
0152-02677311

Jugendleiter



**Stephan Drexler**

stephan.d@nf-neuaubing.de  
0172-8933230

Trainer B  
Bergsport/Skihochtouren



**Anna Eiband**

anna.e@nf-neuaubing.de  
0178/5434817

Trainerin C  
Bergsport/Sportklettern



**Thomas Eiband**

thomas.e@nf-neuaubing.de  
0160/4833661

Trainer B  
Bergsport/Plaisirklettern



**Lena Redl**

jugend@nf-neuaubing.de  
0176/32801510

Jugendleiterin



**Thomas Hlavnicka**

thomas.h@nf-neuaubing.de  
0179/5178257

MTB in Ausbildung



# Unsere Trainerinnen und Trainer



**Rudi Krapf**

rudi.k@nf-neuaubing.de  
0178/3253183

Trainer C  
Breitensport/ MTB



**Bernhard Lerner**

bernhard.l@nf-neuaubing.de  
0151/12131489

Trainer C  
Bergsport/Bergwandern,  
Klettersteig



**Florian Meyer**

florian.m@nf-neuaubing.de  
0157/74109433

Teamer MTB



**Martin Meyer**

martin.m@nf-neuaubing.de  
0175/1297795

Trainer B  
Bergsport/ Skihochtouren



**Sebastian Meier**

sebastian.m@nf-neuaubing.de  
0170/5260277

Trainer B  
Breitensport/ Ski



**Manfred Riedl**

manfred.r@nf-neuaubing.de  
0160/8468455

Trainer B  
Bergsport/ Skihochtouren

# Unsere Trainerinnen und Trainer ✦



**Brigitte Seelmann**

brigitte.s@nf-neuaubing.de  
0160/95379095

Referentin Senioren



**Kevin Schöneborn**

kevin.s@nf-neuaubing.de  
0176/42025342

Trainer C  
MTB Alpin/ Trail & Bikepark



**Marion Schöneborn**

marion.s@nf-neuaubing.de  
08131-996140

Trainerin C  
Bergsport/Alpinklettern



**Gabriele Schröpfer**

gabi.s@nf-neuaubing.de  
0176/80075668

Referentin Natur



**Jaap van de Kerk**

jaap.vdk@nf-neuaubing.de  
0152/22534749

Trainer B  
Bergsport/ Skihochtouren

# AUSRÜSTUNGSLISTE

## Was auf deiner Tour nicht fehlen darf!

| Bitte verantwortlichen Trainer kontaktieren um eine komplette Liste für die jeweilige Veranstaltung zu erhalten | Wandern | Klettersteig | (Ski)hohtour | Skitour | MTB (Bike+Hike) |
|---|---------|--------------|--------------|---------|-----------------|
| Wetterfeste Kleidung  | x       | x            | x            | x       | x               |
| Wander - oder Bergschuhe mit Profilsohle  | x       | x            |              |         | x               |
| Helm  |         | x            | x            | x       | x               |
| LVS-Gerät (3 Antennen)  |         |              | x            | x       |                 |
| Lawinsonde  |         |              | x            | x       |                 |
| Lawinenschaufel   |         |              | x            | x       |                 |
| Harscheisen   |         |              | x            | x       |                 |
| Klettersteigset   |         | x            |              |         |                 |
| Hüftgurt  |         | x            | x            |         |                 |
| Schraubkarabiner  |         |              | 2            |         |                 |
| Safe-Lock Karabiner oder ähnliches  |         |              | 1            |         |                 |
| Schnappkarabiner  |         |              | 2            |         |                 |
| Bandschlinge "lange"  |         |              | 2            |         |                 |
| Reepschnüre (1m, 2x 3m)   |         |              | 3            |         |                 |
| Eisschraube   |         |              | 1            |         |                 |
| Steigeisen  |         |              | x            |         |                 |
| Ersatzschlauch  |         |              |              |         | x               |



# 7 GUTE GRÜNDE MITGLIED DER NATURFREUNDE ZU WERDEN!

## Ein Verein - alles unter einem Dach.

### **Großes Freizeit- und Outdoorangebot:**

Von Bergsteigen bis Wandern, Wasser und Wintersport, Natur- und Klimaschutz, Umweltbildung und einem Netzwerk an über 420 Naturfreundehäusern allein in Deutschland.

### **Übernachtungsermäßigung:**

Mitgliederrabatt auf die Übernachtungspreise auf unserer eigenen Hütte, in den Naturfreundehäusern, auch international.

### **Ausbildung & Training:**

Erstklassige Ausbildungskurse für viele Bereiche in Berg- und Wassersport.

### **Sanftes & cleveres Reisen:**

Bezahlbare und spannende Reisen und Ferienaufenthalte im In- und Ausland für Jung und Alt.

### **Kinder und Jugend:**

Besondere Förderung von Kindern und Jugendlichen. Und damit nicht immer nur die Erwachsenen bestimmen, gibt es bei uns eine eigene Jugendabteilung.

### **Freizeit-Unfall-Service:**

Im Mitgliedsbeitrag enthalten: ein umfassender Freizeit-Unfall-Service (Bergungs- und Rückholkosten, Invalidität, Todesfall, Mitgliederhaftpflichtversicherung)





Entspannen. Entdecken. Erleben.

